



**КОМИТЕТ ИМУЩЕСТВЕННЫХ ОТНОШЕНИЙ
АДМИНИСТРАЦИИ ПЕРМСКОГО МУНИЦИПАЛЬНОГО ОКРУГА**

РЕШЕНИЕ
о размещении объектов № 1565

Пермский край
Пермский округ

11.06.2024

Комитет имущественных отношений администрации Пермского муниципального округа разрешает Акционерному обществу «Газпром газораспределение Пермь» (ИНН 5902183841, ОГРН 1025900512670, почтовый адрес: 614000, г. Пермь, ул. Петропавловская, 43)

размещение объекта «Газопровод давлением до 1,2 Мпа, для размещения которого не требуется разрешения на строительство»
на землях муниципальной собственности.

на срок 1 год

Местоположение: расположенных по адресу: Пермский край, село Фролы, улица Фроловская, з/у 55.

Приложение: схема предполагаемых к использованию земель или части земельного участка.

Особые условия использования:

- 1) При размещении газопровода учесть параметры ширины проезда улично-дорожной сети, во избежание сужения полосы отвода дороги.
- 2) При условии получения разрешения на производство земляных работ.

Заместитель председателя комитета


(подпись, печать)

М.В. Королева



Схема предполагаемых к использованию земель или части земельного участка

Объект: Газопровод давлением до 1,2 Мпа, для размещения которого не требуется разрешения на строительство

Местоположение: Пермский край, село Фролы, улица Фроловская, з/у 55

Площадь земель или части земельного участка, кв.м.: 118

Категория земель: Земли населённых пунктов

Вид разрешенного использования:

Описание границ смежных землепользователей:

От точки н1 до точки н2 - земельный участок с кадастровым номером 59:32:3430011:119

От точки н2 до точки н3 - земли общего пользования





От точки н3 до точки н4 - земельный участок с кадастровым номером 59:32:3430011:328

От точки н4 до точки н5 - земли общего пользования

От точки н5 до точки н8 - земельный участок с кадастровым номером 59:32:3430001:1170

От точки н8 до точки н1 - земли общего пользования


Условные обозначения:

-  - предполагаемый участок земель, на которых планируется размещение объекта
-  - границы и номер земельного участка, сведения о которых внесены в ЕГРН
-  - границы и номер объекта капитального строительства, сведения о которых внесены в ЕГРН
-  - граница кадастрового квартала

 - зоны с особыми условиями использования территории, сведения о которых внесены в ЕГРН

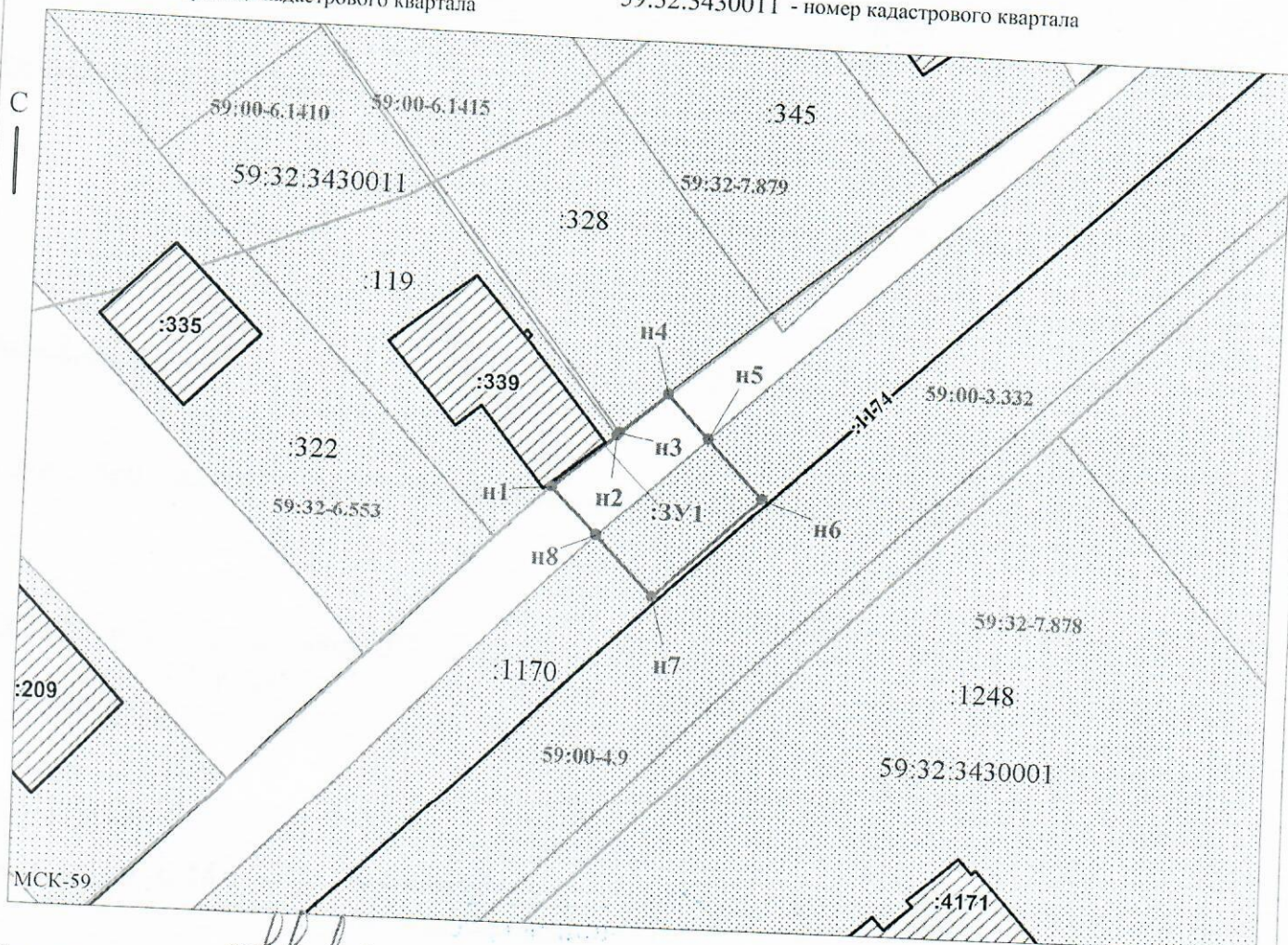
 - обозначение запрашиваемого земельного участка


 н1 - характеристическая точка границ земель или части земельного участка

 - номер кадастрового квартала

Каталог координат, м

№ точки границы	X	Y
н1	508362.59	2233825.86
н2	508366.60	2233830.50
н3	508366.79	2233830.71
н4	508369.80	2233834.19
н5	508366.62	2233837.29
н6	508362.36	2233841.45
н7	508354.66	2233833.59
н8	508359.05	2233829.31
н1	508362.59	2233825.86



Заявитель:  / Пикужева Д.А.
 МП (подпись, расшифровка подписи)
 (для юридических лиц и индивидуальных предпринимателей)

Масштаб 1:500